



ARGENTINA FEDERAL

Capacidades Provinciales en Cooperación Técnica.
120 experiencias para conocer y compartir.



Dirección General de
Cooperación Internacional

Ministerio de
Relaciones Exteriores
y Culto



Presidencia
de la Nación

AGRADECIMIENTOS

La realización de esta publicación fue posible gracias a la colaboración de los Responsables de Cooperación Internacional de las provincias argentinas y de la Ciudad Autónoma de Buenos Aires, que aportaron imágenes e información para realizar este trabajo conjunto, y al equipo de trabajo de la Dirección General de Cooperación Internacional que se detalla a continuación:

Elaboración:

Alicia San Nicolás, Ursula Eyherabide, Marina Guastavino, Gisela Gatti y Franco Adrián Quiles.

Supervisión:

Fiorella Canoni.

Edición:

Mónica Iglesias

Diseño y diagramación de tapa e interior:

Nicolás Miguez, Ricardo Baxendale y Lara Janower.

Asimismo realizamos una especial mención al Ministerio de Turismo de la Nación Argentina que nos facilitó fotos para complementar el presente documento.

AUTORIDADES

Dra. Cristina Fernández de Kirchner
Presidenta de la República Argentina

Lic. Héctor Marcos Timerman
Ministro de Relaciones Exteriores y Culto

Emb. Paula Verónica Ferraris
Secretaria de Coordinación y Cooperación Internacional

Emb. Lucila Agustina Rosso
Directora General de Cooperación Internacional

CONTENIDOS

PRESENTACIÓN	6
METODOLOGÍA ADOPTADA EN LA PUBLICACIÓN	7
LA REGIÓN NOROESTE	8
CATAMARCA	10
JUJUY	12
LA RIOJA	14
SALTA	16
SANTIAGO DEL ESTERO	18
TUCUMÁN	20
LA REGIÓN NORESTE	22
CHACO	24
CORRIENTES	26
FORMOSA	28
MISIONES	30
LA REGIÓN CUYO	32
MENDOZA	34
SAN JUAN	36
SAN LUIS	38
LA REGIÓN CENTRO	40
BUENOS AIRES	42
CIUDAD AUTÓNOMA DE BUENOS AIRES	44
CÓRDOBA	46
ENTRE RÍOS	48
SANTA FÉ	50
LA REGIÓN PATAGÓNICA	52
CHUBUT	54
LA PAMPA	56
NEUQUÉN	58
RÍO NEGRO	60
SANTA CRUZ	62
TIERRA DEL FUEGO, ANTÁRTIDA E ISLAS DEL ATLÁNTICO SUR	64

METODOLOGÍA ADOPTADA PARA LA PRESENTE PUBLICACIÓN

Este Catálogo de Capacidades Provinciales busca recoger el espíritu federal de la cooperación argentina proponiendo la agrupación de las provincias en cada Región de acuerdo a su "forma político- institucional" basada en los criterios de organización de los estados provinciales y zonas geográficas integradas, observándose los tratados interprovinciales suscriptos a partir de la Reforma Constitucional de 1994 que facultan a las provincias a crear regiones para el desarrollo económico social.

De esta manera la regionalización adoptada es: NOA (Noroeste Argentino), NEA (Noreste Argentino), Cuyo, Centro y Patagonia, con las siguientes consideraciones:

La provincia de La Rioja fue incluida en el NOA por encontrarse en proceso de incorporación a la misma.

La provincia de Buenos Aires y la Ciudad Autónoma de Buenos Aires se consideran parte de la Región Centro ya que aunque no han firmado acuerdos interprovinciales, su pertenencia histórica y territorial responde desde siempre a esta región.

Consideramos que esta visión metodológica contribuirá a una mas fácil comprensión del territorio argentino como también de las capacidades de las provincias teniendo en cuenta su situación geográfica, económica y social.

PRESENTACIÓN

La presente publicación recoge algunas de las capacidades de las provincias argentinas y de la Ciudad Autónoma de Buenos Aires. La diversidad y heterogeneidad de nuestras regiones se ven plasmadas en este mapeo que busca potenciar la cooperación sur-sur, y principalmente la participación de las provincias en el diseño e implementación de la misma.

Los países federales, como la República Argentina, nos encontramos ante el desafío de incluir en la cooperación internacional que llevamos a cabo, aquellas fortalezas y aprendizajes de los gobiernos subnacionales. Fundamentalmente, porque estamos convencidos de que enriquecen y multiplican las áreas en las que podemos trabajar junto a nuestros países socios. De aquí la importancia de realizar este relevamiento y ponerlo a disposición de la comunidad internacional.

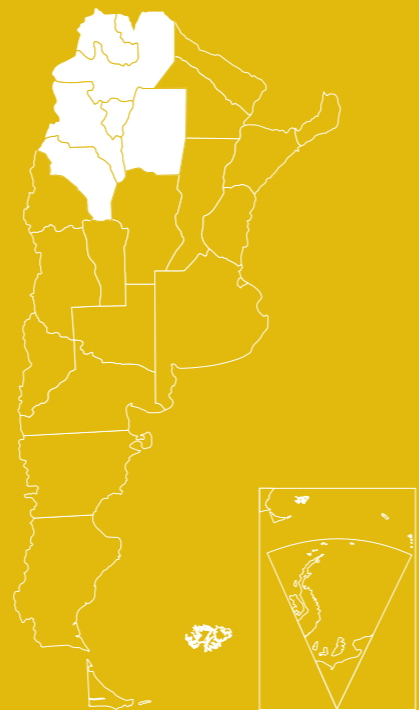
Con el firme convencimiento de que un país solo se desarrolla cuando potencia el crecimiento de sus gobiernos subnacionales y este crecimiento es con soberanía, autonomía e inclusión social, es que realizamos la presente compilación de capacidades a fin de profundizar una política de cooperación internacional federal.

Emb. Lucila Rosso
Directora General de Cooperación Internacional

LA REGIÓN NOROCCIDENTE

Cuna ancestral de la Patria

Formada por las provincias de **Catamarca, Jujuy, La Rioja, Salta, Tucumán y Santiago del Estero**, encuentra unidad tanto en factores geográficos como históricos. Estas provincias poseen una dotación excepcional de recursos naturales y culturales, combinando en armonía panoramas tan diversos como cordillera, quebrada y valle. Cuenta con un clima subtropical que facilita cultivos tales como la caña de azúcar y el tabaco, además de poseer un importante desarrollo de su industria minera, incluyendo explotaciones de litio, plata, y cinc.



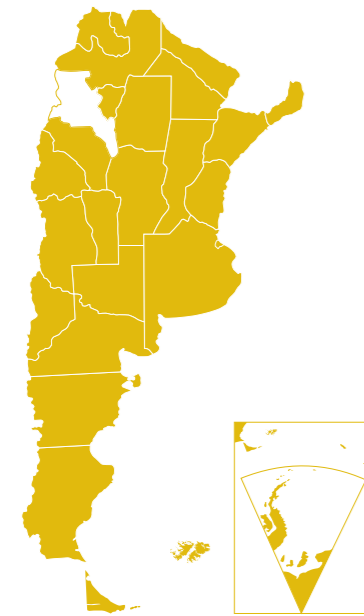


CATAMARCA

Catamarca crece porque hace

La Provincia de Catamarca se erige sobre la región Noroeste argentina. Hogar de milenarias comunidades aborígenes, el paisaje catamarqueño se dibuja en forma irregular, desde los áridos valles calchaquíes hasta los nevados de Aconquija y su exuberante vegetación selvática. Su cultura y geografía están marcadas a fuego por la esencia indígena, que invitan al disfrute de sus bellezas arqueológicas, su profusa gastronomía, su música y sus danzas.

La producción minera catamarqueña es el principal eje de su economía y da un empuje vital a las pequeñas economías locales. Sin embargo, su diversidad productiva es considerable, desde frutos secos y aceites vegetales hasta el tratamiento de cueros y fibras animales.



Bandera



Escudo



- Población: **396.895 habitantes**
- Superficie: **102.602 km²**
- Capital: **San Fernando del Valle de Catamarca**
- Departamentos 16 - Municipios 36

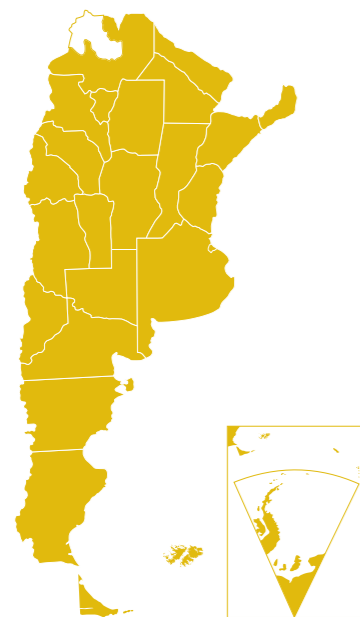


- **Olivicultura y fruticultura:** capacidades para la siembra, recolección, secado, industrialización y mejora del rendimiento de la producción olivícola y de frutos secos.
- **Producción ganadera:** asistencia técnica y capacitación para pequeños productores de camélidos -para faena y fibras textiles-, y caprinos (“plan caprino”).
- **“Atlas Catamarca”:** sistema informático provincial con información del patrimonio histórico, datos y estadísticas geospaciales organizado en una red interinstitucional de información geográfica (ETISIG).
- **Minería:** capacitación a las pequeñas empresas mineras para la explotación y aprovechamiento de los recursos minerales (principalmente oro, plata, molibdeno y estaño), con especial énfasis en la prevención ambiental.
- **Turismo:** personal especializado para la explotación de los recursos turísticos, en especial de atracciones al aire libre (montañismo y turismo de aventura).

JUJUY

Soy Pachamama, soy Jujuy, soy Jujueño

La provincia más boreal del país, es sinónimo de diversidad por su geografía, cultura e historia. El territorio jujeño se compone de cuatro regiones: Puna, Quebrada, Valles y Yungas. Es por ello que cautiva en cada paso combinando áridos salares, parques nacionales, selvas de montaña y coloridas quebradas. Los milenarios saberes y creencias de sus pobladores originarios hacen de Jujuy un destino turístico inolvidable. Económicamente, se destaca la producción de tabaco y cítricos en la zona de los valles y quinua en el norte provincial. Los recursos naturales le dan a la provincia un valor agregado que le permiten posicionarse en la élite del comercio minero regional.



Bandera



Escudo

- Población: **673.307 habitantes**
- Superficie: **53.219 km²**
- Capital: **San Salvador de Jujuy**
- Departamentos 16



- **Circuitos turísticos:** creación de circuitos turísticos en la Quebrada de Humahuaca, con actores locales que brindan servicios de calidad y conservan la esencia de la cultura regional.
- **Vitivinicultura:** capacidad para producir vinos de altura que articula técnicas tradicionales y de vanguardia adaptadas a la geografía, garantizando un sabor único (Cabernet Sauvignon más alto del mundo–3400 mts).
- **Litio:** formación de recursos humanos especializados en litio, declarado mineral estratégico para el desarrollo.
- **Minería y metalurgia:** investigación y formación de recursos humanos con más de 85 años de experiencia en extracción minera (plomo, cinc y plata) y más de 50 años en producción metalúrgica.
- **Infectología y enfermedades tropicales:** experiencia internacional en la investigación, prevención y tratamiento de enfermedades en el Hospital San Roque (dengue, chagas, hantavirus, hepatitis B).

LA RIOJA

La Rioja, un viaje a los orígenes

La provincia se encuentra en el noroeste del país, su geografía esta caracterizada por montañas, llanuras, colinas y valles. La provincia cuenta con flora xerófila con escasas formaciones arbóreas y fauna autóctona junto con una gran riqueza paleontológica y arqueológica. El clima es semiárido continental y árido de montaña, con escasa humedad. Históricamente, su economía se ha sustentado a partir de la agricultura bajo riego artificial, con la producción de vid y olivos. En la provincia se crían principalmente bovinos y caprinos. Durante los últimos años el turismo ha crecido gracias al Parque Nacional Talampaya.



Bandera



Escudo



- Población: **333.642 habitantes**
- Superficie: **89.680 Km²**
- Capital: **La Rioja**
- Departamentos 18



- **Energías limpias:** recursos humanos con capacidad científico tecnológica y centros de investigación con especialidad en energías limpias (eólicas y solares).
- **Turismo temático:** organización, logística y promoción de corredores turísticos de aventura, histórico cultural, religioso y deportivo.
- **Biotecnología:** tecnología y equipamiento de última generación con recursos humanos calificados y experimentados. Identificación de especies forestales, frutales, aromáticas y plantas autóctonas con potencial genético.
- **Manejo del árido:** desarrollo de conocimiento y tecnologías especializadas en el manejo del árido a través de los centros de investigación y formación académica y modernos sistemas de riego.
- **Manejo de recursos hídricos:** desarrollo de conocimiento y tecnología en el manejo del agua (75% subterránea) por medio del Instituto Provincial del Agua, universidades y laboratorios.

SALTA

Salta, tan linda que enamora

La provincia se encuentra geoestratégicamente ubicada al noroeste de la República Argentina. Posee límites internacionales con tres países, Chile, Bolivia y Paraguay, en donde se distribuyen 5 pasos fronterizos, lo que promueve una marcada vocación internacional. Cuenta con una diversidad topográfica y de microclimas que permiten la existencia de una variada flora y fauna coincidente con las diferentes regiones productivas. Se destacan la producción primaria y artesanal, como así también la actividad turística, que constituye uno de los ejes de la economía provincial.




Bandera



Escudo

- Población: **1.214.441 habitantes**
- Superficie: **155.488 km²**
- Capital: **Salta**
- Departamentos 23 - Municipios 60



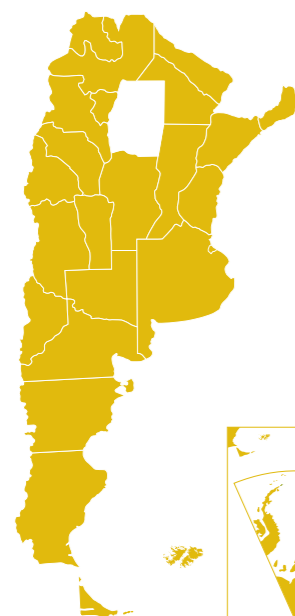
- **Enfermedades de notificación obligatoria:** experiencia en la aplicación y adaptación del sistema de vigilancia y control de enfermedades transmisibles y no transmisibles de notificación obligatoria en zonas de frontera.
- **Conservación del patrimonio:** gestión interdisciplinaria para la preservación, valoración, interpretación y comunicación de bienes culturales. Normativa de protección, conservación y puesta en valor del patrimonio cultural.
- **Empresas sociales:** conocimientos técnicos en la identificación de necesidades locales y capacitación en oficios para la instalación de empresas sociales.
- **Sostenibilidad de productos turísticos:** especialización técnica en la creación de productos turísticos, por medio de la formación de recursos humanos y de la gestión de calidad.
- **Áreas protegidas:** capacidad en gestión para el abordaje integral de los sistemas de áreas protegidas.

SANTIAGO DEL ESTERO

Santiago del Estero, tierra de encuentros y oportunidades

Se encuentra en el centro norte de Argentina, en la gran llanura Chaco-Pampeana. El relieve es llano en la mayor parte de su extensión con algunos lugares densamente forestados. Cuenta con una planicie salitrosa atravesada por sierras y los ríos Dulce y Salado, ambos con dirección sureste, circundando ciudades de gran importancia. El clima es semitropical con una amplitud térmica y precipitaciones concentradas en el verano.

En materia productiva, históricamente se destacan la explotación forestal y del recurso algodonero así como la producción caprina.



Bandera



Escudo

- Población: **874.006 habitantes**
- Superficie: **136.351 km²**
- Capital: **Santiago del Estero**
- Departamentos 27 - Municipios 28



- **Cadena de valor textil:** producción de algodón en áreas de riego y secano. Comprende el desmote, hilado, tejido, teñido hasta la confección de prendas.
- **Producción caprina:** conocimientos especializados en: introducción de genética, cría del ganado, utilización de carne y leche para consumo y cueros para accesorios.
- **Industria forestal:** saber técnico en la cadena foresto – industrial. Experiencia en fabricación de maderas con forma de rollos, postes, leña, carbón, rodrigones y muebles.
- **Turismo de bienestar:** recursos humanos destinados a tratamientos de dolencias físicas, relax antiestrés, antidepresivos, talasoterapia y spa (Termas de Río Hondo).
- **Industria del diseño:** creación de una estrategia comercial participativa entre el Estado y artesanos locales, con el objetivo de incluir valor agregado al trabajo artesanal (marca identitaria “Santiago Diseña”).

TUCUMÁN

La Cuna de la Independencia

Conocida también como el Jardín de la República, es la provincia más pequeña y densamente poblada del país, centro de referencia productivo, tecnológico y comercial del noroeste. La particular geografía, caracterizada por el relieve del territorio, que desciende desde las alturas del Aconquija a las llanuras del este y la abundancia de vertientes, arroyos y ríos; generan las mejores condiciones para el desarrollo de su potencial productivo. Ha sido identificada como la provincia del azúcar y el limón, siendo el segundo conglomerado productivo provincial, que posicionan a Tucumán como el primer productor y procesador mundial de limón y el segundo exportador de limón en fresco en el mundo.



Bandera



Escudo

- Población: **1.448.200 habitantes**
- Superficie: **22.524 km²**
- Capital: **San Miguel de Tucumán**
- Municipios **112**

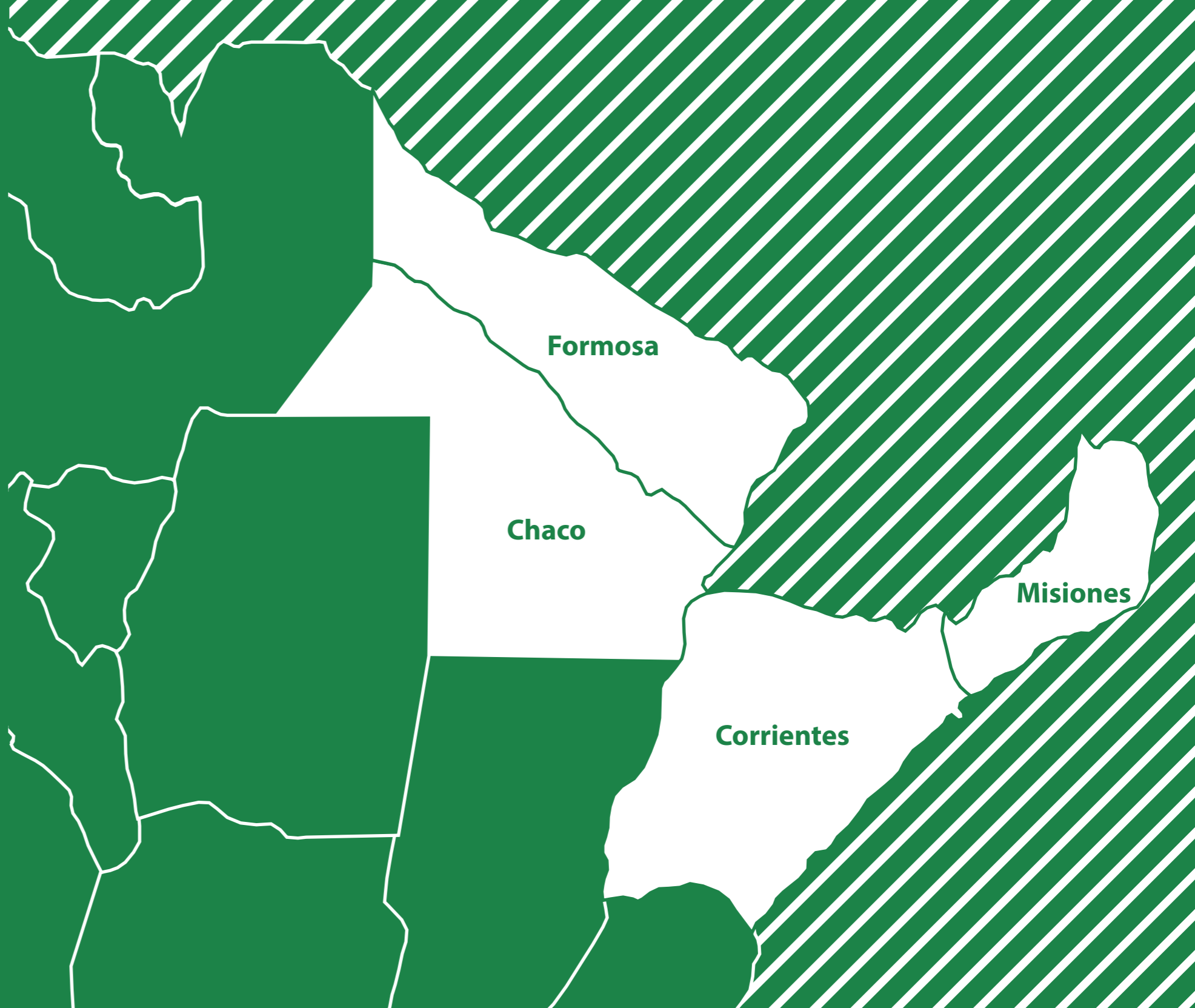


- **Agricultura y agroindustria:** mejoramiento genético, producción e industrialización de caña de azúcar, de citrus y sus derivados; y en producción de granos.
- **Luthería:** especialización técnica en construcción y restauración de guitarras e instrumentos frotados (violín, viola y violoncelo).
- **Conservación de patrimonio cultural:** generación de conocimientos técnicos sobre tráfico ilícito de bienes culturales, leyes sobre patrimonio cultural y conservación del patrimonio arqueológico y edilicio.
- **Industria metalmeccánica:** especialización técnica en fundición y mecanizado de piezas, fabricación de piezas electromecánicas y de autopartes de camiones/ ferroviarios de potente cilindrada.
- **Industria textil:** especialización técnica en la producción de hilados, tejidos de algodón y telas.

LA REGIÓN NOROCCIDENTAL

Riqueza natural sin límites

Está compuesta por las provincias de **Chaco, Corrientes, Formosa y Misiones**, abarca dos grandes subregiones geográficas: la Chaqueña y la Mesopotámica. Entre ambas, forman una combinación única de llanura, sabana, bosque y selva, que aparea la existencia de una exuberante flora y fauna, contando con diversas reservas naturales protegidas. Dado su clima subtropical y tropical, en la región predomina la producción agrícola de cultivos tales como la yerba mate, la mandioca y los cítricos, así como una pujante industria maderera.



CHACO

Chaco, creatividad sin límites

La Provincia del Chaco es una de las más activas del noreste argentino. Posee una ubicación privilegiada en el corazón de la Cuenca del Plata, estratégicamente ubicada en el centro del MERCOSUR que lo convierte en el eje vital del corredor bioceánico y portal hacia las regiones económicas de América Latina.

La ciencia, tecnología e investigación desarrollada por los centros de conocimiento y experimentación local, permiten importantes avances en la producción, a escala comercial de variedades vegetales y animales para exportación.

Los innovadores, las buenas ideas y las empresas creativas encuentran un entorno amigable para desarrollarse y crecer.



Bandera



Escudo

- Población: **1.060.000 habitantes**
- Superficie: **99.633 km²**
- Capital: **Resistencia**
- Departamentos 25 - Municipios 70



- **Bioingeniería:** producción combinada y rotativa (pacú y arroz), práctica que integra la agricultura y la piscicultura. Mejoramiento genético de razas bovinas y caprinas. Centro Biotecnológico Agrícola Forestal. Laboratorio para la investigación y producción de semillas y especies ornamentales y forestales.
- **Cadena textil:** "sembramos algodón y cosechamos moda". Involucra capacitación y asesoramiento a toda la cadena productiva, apoyo para la generación de cooperativas, formación y promoción en diseño de autor.
- **Economía cultural:** acompañamiento a productores, artistas y diseñadores para brindarles asesoramiento en los distintos ciclos de producción de sus bienes y servicios.
- **Turismo:** desarrollo, creación de circuitos y capacitación de recursos humanos para el turismo rural, pesca deportiva controlada e interpretación y preservación de área de meteoritos. (Parque Nacional El Impenetrable, Isla del Cerrito, Campo del Cielo).
- **Pueblos originarios:** trabajo y articulación de acciones con las comunidades en zonas protegidas.

CORRIENTES

Corrientes, una provincia por descubrir

La Provincia de Corrientes se encuentra en la región geográfica mesopotámica, en el corazón mismo del MERCOSUR y de la cuenca del Plata, donde confluyen los ríos Paraguay y Paraná. Se caracteriza por el paisaje de llanura, en el centro se ubican los Esteros del Iberá, lagunas y una variada fauna silvestre. Su imponente naturaleza la convierte en referente en materia de pesca deportiva, playas y áreas protegidas. Corrientes resguarda un rico patrimonio y acervo cultural que lo demuestra en su idioma guaraní, su danza -el chamamé- y los carnavales que resaltan la alegría del pueblo correntino. Su sector productivo está caracterizado por la explotación forestal y un pujante sector arrocero.




Bandera



Escudo



• Población: **994.000 habitantes**
• Superficie: **88.199 km²**
• Capital: **Corrientes**
• Departamentos 25 - Municipios 72



- **Parques y reservas:** experiencia en gestión de áreas naturales, con profesionales calificados para trabajar en delicados ecosistemas donde se busca el equilibrio y sustentabilidad.
- **Explotación forestal:** profesionales con experiencia en supervisión, prevención de incendios y programas de micropropagación de pinos y eucaliptos como motores del desarrollo sustentable del sector forestal.
- **Turismo:** competencias para desarrollar y gestionar nuevas ofertas turísticas. Rutas de turismo: histórico, jesuítico, cultural, pesca deportiva.
- **Cultura:** experiencia en la gestión de programas de identificación de expresiones culturales (música, patrimonio) en el territorio (barrios, cárceles).
- **Sector arrocero:** profesionales especializados en identificar y acompañar los emprendimientos para riego. Transferencia de tecnología en materia de rendimientos, experiencia en coordinar campañas fitosanitarias.

FORMOSA

Formosa, Hermosa

La provincia se encuentra en el norte argentino, su nombre deriva del español antiguo "fermosa", que significa "hermosa". La provincia deslumbra por su encanto y se erige como límite natural con la República del Paraguay. La desigual humedad de la región determina diferencias en la vegetación: cerca de los ríos se desarrolla la selva galería, hacia el oeste aparece el bosque chaqueño y las palmeras. Su fauna es variada: mamíferos, aves, reptiles, anfibios y peces engalanan los ecosistemas de la región. Formosa se define como una provincia agrícola, que busca agregar valor a las materias primas, forestal, ganadera, hidrocarburíferas, industrial y turística.



Bandera



Escudo

- Población: **530.162 habitantes**
- Superficie: **72.066 km²**
- Capital: **Formosa**
- Departamentos 9 - Localidades 37



- **Producción agrícola-ganadera:** Mejoramiento genético de caprinos. Especialistas en brucelosis: Centro de Validación de Tecnologías agropecuarias (CEDEVA).
- **Producción integral de alimentos:** en base a productos provenientes de PYMES locales, contemplando factores de innovación, nutrición, para su distribución a nivel social y a hospitales locales (Planta Nutrir).
- **Salud local:** producción en laboratorio (Laformed) de medicamentos genéricos básicos y de uso frecuente, adaptados a las necesidades de salud provincial.
- **Manejo de recursos hídricos:** riego y cultivo para zonas semidesérticas, manejo de agua de superficie.
- **Producción agrícola de pequeños y medianos productores:** modelo integral en apoyo a la reconversión productiva a pequeña escala, considerando la cadena de trabajo local y el asociativismo. Productos destacados: bananas, miel y cítricos, particularmente pomelo.

MISIONES

Misiones, crecer más, crecer en paz

La provincia se sitúa en la Mesopotamia Argentina, tierra colorada rica en minerales, fauna selvática y autóctona hacen de Misiones una provincia maravillosa. Un contexto vegetal inigualable enmarca a uno de los paisajes naturales más opulentos del mundo: las Cataratas del Iguazú, una de las 7 Maravillas del Mundo. Tierra de Misiones Jesuíticas – Guaraníes, declaradas patrimonio de la Humanidad engalanan la provincia. Misiones se destaca por la producción de yerba mate, té, mandioca, cítricos, azúcar y una pujante industria forestal.



Bandera



Escudo



- Población: **1.101.593 habitantes**
- Superficie: **30.801 km²**
- Capital: **Posadas**
- Departamentos 17 - Municipios 75

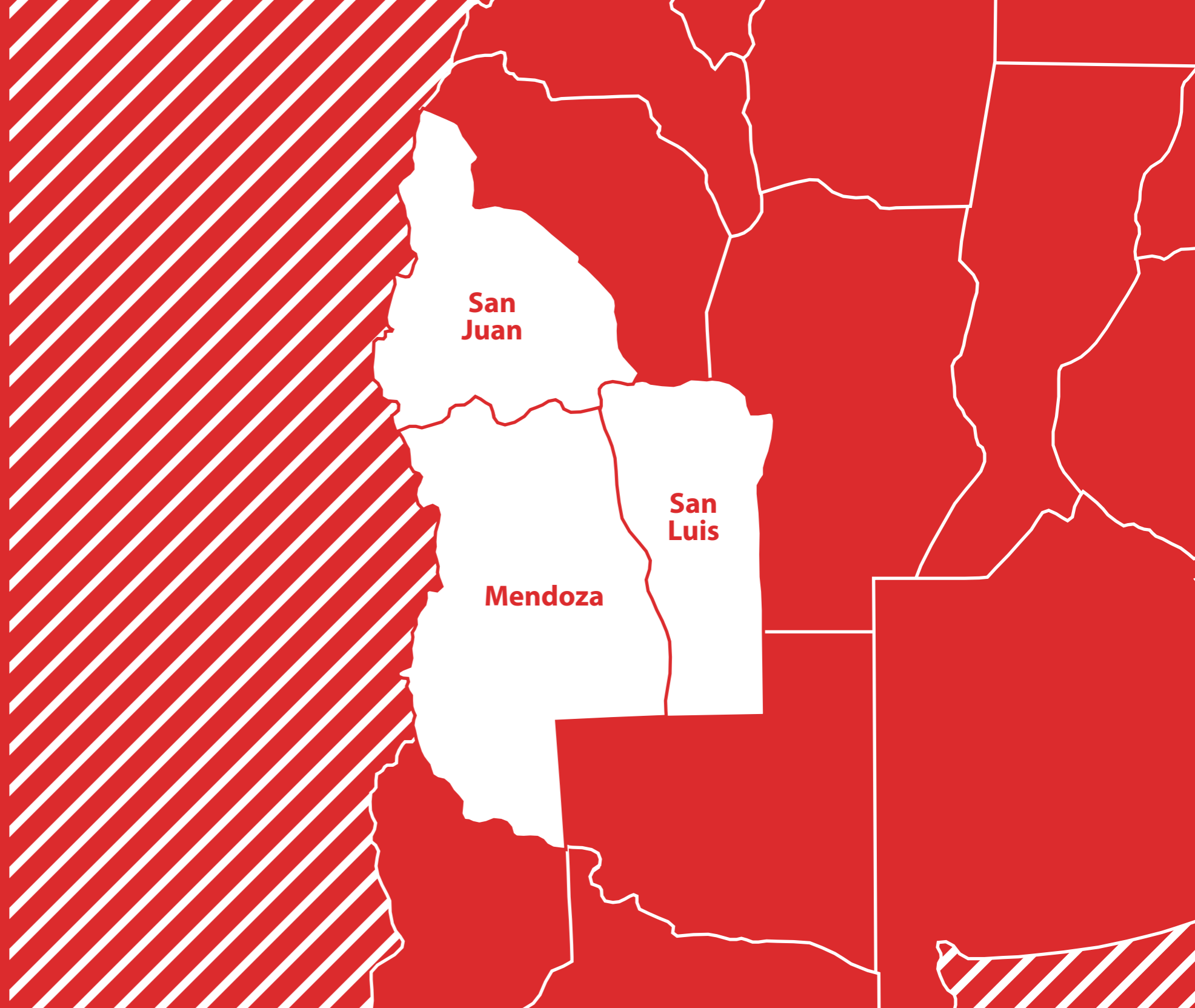
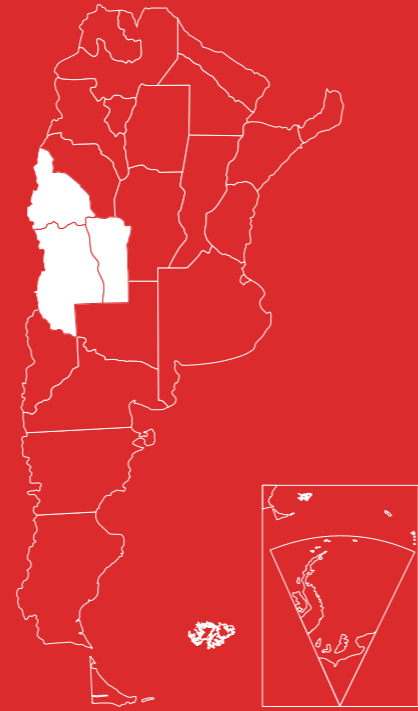
1- Industria maderera selección. Gobierno de la Provincia de Misiones
 2- Ciencia y Tecnología. Cédida por Ministerio de Acción Cooperativa, MCEl - Autor Pedro Oviedo
 3- Patrimonio Cultural - Reducciones de San Ignacio. Gobierno de la Provincia de Misiones
 4- Conservación de Áreas Protegidas. Gobierno de la Provincia de Misiones

- **Conservación de áreas protegidas:** capacitación, monitoreo, elaboración de programas y control de la acción antrópica en áreas naturales protegidas.
- **Patrimonio cultural:** capacitación, preservación, promoción y difusión del patrimonio provincial (Misiones Jesuíticas Patrimonio UNESCO).
- **Industria maderera:** conocimiento técnico de la cadena foresto industrial. Aprovechamiento y desarrollo sustentable de los recursos forestales a través de ordenamiento territorial y monitoreo ambiental.
- **Desarrollo de estrategia comercial para artesanos:** desarrollo de una marca identitaria con valor agregado ("Misiones Diseña") con el fin de posicionar a diseñadores autóctonos misioneros.
- **Ciencia y tecnología:** promoción, difusión y formación de recursos humanos en ciencia, tecnología e innovación para el fortalecimiento de un modelo productivo con inclusión y desarrollo. (Clubes de Ciencia).

LA REGIÓN CUJOYO

País de las arenas

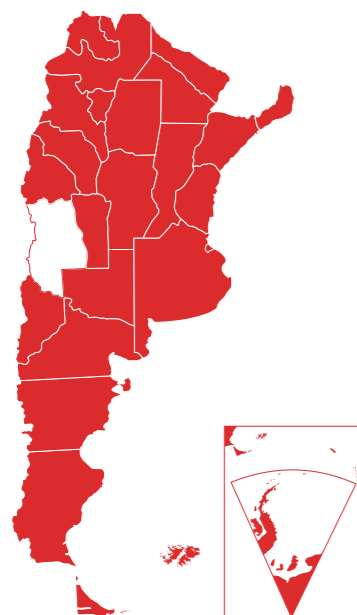
Está ubicada en el centro oeste de la República Argentina abarcando las provincias de **Mendoza, San Juan y San Luis**. Dichas provincias comparten identidad cultural y tradición histórica, inigualables paisajes donde la majestuosa Cordillera de los Andes, engalana la región. La "tierra del Zonda", los fósiles, el turismo, el esquí y el "Valle de la Luna" ha resistido a lo largo de su historia numerosos terremotos. Tierra de escasa vegetación donde la luz del sol fortalece la producción vitivinícola, olivícola y las energías limpias.



MENDOZA

Mendoza, capital internacional del vino

Mendoza se encuentra en el centro oeste del país a los pies del Aconcagua, el pico mas alto de la Cordillera de los Andes, es una provincia que se caracteriza por su producción agrícola y la industrialización de materias primas como vid, frutas y hortalizas. Por la calidad de sus viñedos y la incorporación de tecnología de vanguardia es líder mundial en la elaboración y comercialización de vinos. Cuna del Malbec –sepa insignia argentina-, anfitriona de grandes fiestas populares y destino destacado por sus bellezas naturales, Mendoza es un destino de excelencia del turismo argentino, combinando los deportes extremos, una amplia carta gastronómica e innumerables expresiones de la cultura nacional.



Bandera



Escudo



- Población: **1.885.551 Habitantes**
- Superficie: **148.827 km²**
- Capital: **Mendoza**
- Departamentos 18

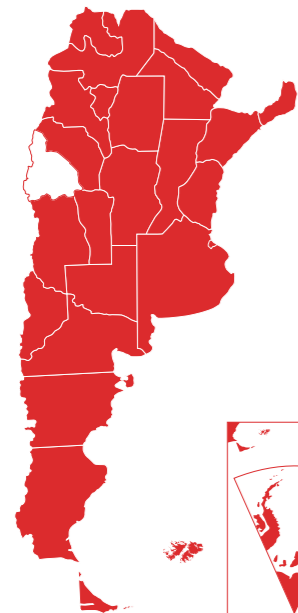


- **Manejo de recursos hídricos:** aprovechamiento eficiente de las cuencas acuíferas para sistemas de riego y sustentabilidad productiva.
- **Vitivinicultura:** desarrollo de capacidades técnicas para la plantación, cuidado, recolección, industrialización y comercialización de productos viñateros. Mendoza es una de las ocho “Capitales Mundiales del Vino”.
- **Turismo:** gestión, administración y capacitación de recursos humanos para la promoción del turismo andino, prácticas deportivas extremas y circuitos gastronómicos, termas y “Caminos del Vino”.
- **Horticultura:** desarrollo técnico de producción, secado, almacenamiento y comercialización de frutas y verduras.
- **Desarrollo y producción:** desarrollo industrial, rural, tecnológico y de servicios, a través del Instituto de Desarrollo Industrial Tecnológico y de Servicios (IDITS) y del Instituto de Desarrollo Rural (IDR).

SAN JUAN

San Juan, tierra del sol y del buen vino

Se encuentra en el centro oeste del país y se divide en 3 secciones geográficas: la cordillera occidental, divisoria de aguas y límite con Chile con nieves eternas; la oriental que cuenta con glaciares y nieve; y por último la precordillera, zona con mayor presencia sísmica. En San Juan predomina un clima seco, con marcada aridez, escasas precipitaciones y gran amplitud térmica, lo que contribuye a generar vegetación xerófila. En los valles se despliegan oasis, producto del embalsamiento de ríos. Históricamente, las actividades económicas se han desarrollado mediante la explotación vitivinícola, olivícola y minera.



Bandera



Escudo

- Población: **681.055 habitantes**
- Superficie: **90.493 km²**
- Capital: **San Juan**
- Departamentos 19

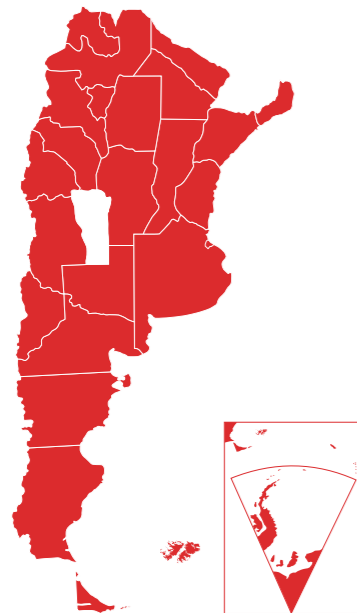


- **Minería:** conocimiento técnico en prevención, control, impacto ambiental y monitoreo de afluentes. Sistema de Registro Catastral Minero en tiempo real con información sistematizada on line.
- **Vitivinicultura y olivicultura:** investigación y formación de recursos humanos en ambas materias. Uso eficiente del agua en la producción en vitivinicultura.
- **Energías alternativas:** desarrollo de energía hidroeléctrica, eólica, solar y geotermal y biomasa.
- **Prevención sísmica:** especialización en sismología, prevención y evaluación de riesgos.
- **Turismo y deporte:** capacitación en turismo científico (paleontológico, astronómico y geológico), enológico y de aventura. Expertos y referentes mundiales en hockey sobre patines. Organizadores del maratón internacional Extreme 506 K.

SAN LUIS

San Luis, economía abierta con inclusión social

Es la provincia más oriental de la región cuyana. Emplazada entre serranías, recostada sobre sinuosos cursos de agua y engalanada con sus verdes valles, diseña un paisaje que invita al goce de su cultura, su gente y su tierra. Sus baños termales, salinas y microclima (posee uno de los tres en el mundo) combinado con su gastronomía local hacen de la provincia un centro de atracción magnética para el turismo nacional e internacional. En cuanto a su economía, el desarrollo industrial ha potenciado las capacidades productivas puntanas, transformando la fisonomía provincial y su estructura económica y limitando la dependencia de la producción primaria a través de la generación de mayor valor agregado en un marco de inclusión social.



• Población: **476.351 Habitantes**
• Superficie: **76.748 km²**
• Capital: **San Luis**
• Departamentos 9 - Municipios 65

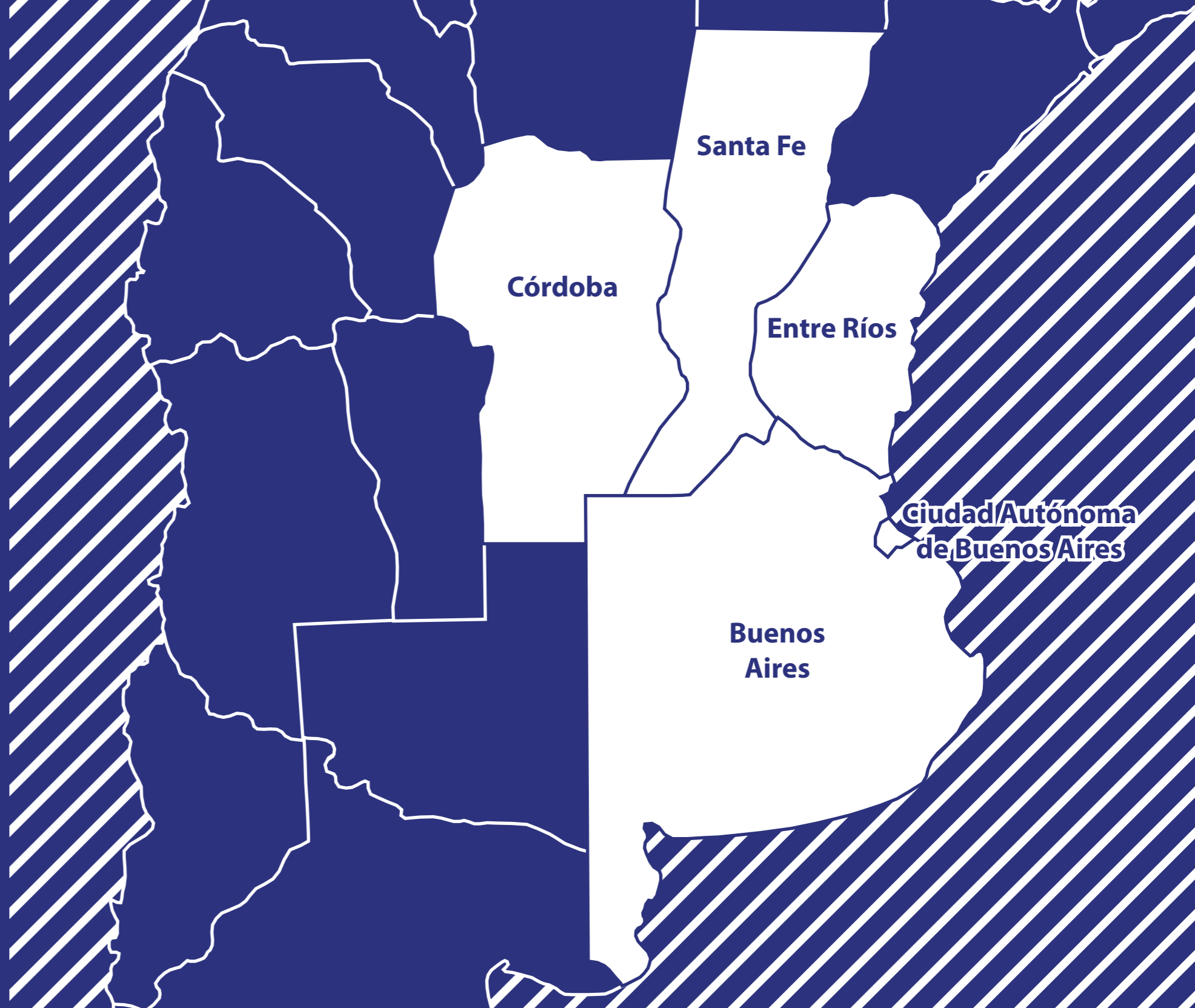
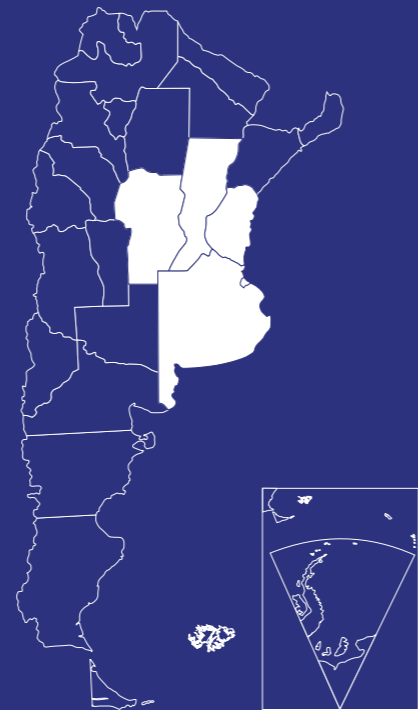


- **Planificación estratégica:** especialistas en diseño, implementación y seguimiento de planes maestros con participación público-privada y de organismos no gubernamentales.
- **Medio Ambiente:** plan de prevención y control del impacto ambiental en la implementación de políticas públicas, con recursos humanos capacitados en el seguimiento en todas las áreas.
- **Desarrollo de software:** creación de parques informáticos, generación de capacidades técnicas y formación de recursos humanos para el desarrollo de software y nuevas tecnologías.
- **Apoyo a emprendedores:** formación, asistencia e incentivo a las iniciativas productivas de micro y pequeños emprendedores, incorporando innovaciones tecnológicas.
- **Desarrollo cinematográfico:** apoyo para el impulso de la industria cinematográfica. Personal capacitado para el desarrollo de producciones cinematográficas y/o televisivos. "Programa Cine".

LA REGIÓN CENTRAL

Corazón de la Argentina

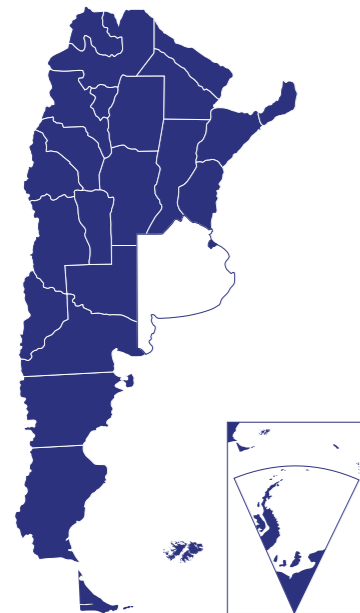
Se encuentra enclavada en el corazón de la República, abarcando las provincias de **Buenos Aires, Córdoba, Entre Ríos, Santa Fe y la Ciudad Autónoma de Buenos Aires**. Sus llanuras, sembradíos y arboledas se entremezclan con las Sierras y los deltas, en una amalgama de colores que dibujan un paisaje idílico. Núcleo por excelencia de la producción agroganadera e industrial, la región exhibe un alto potencial económico tanto por sus capacidades y recursos como por su posición geográfica estratégica en el corredor bioceánico y su cercanía a los puertos de mayor envergadura.



BUENOS AIRES

Buenos Aires, La Provincia

Se encuentra ubicada en la región centro de la Argentina. Núcleo de la pampa húmeda, patria del gaucho y el ombú, Buenos Aires es el fiel reflejo de la esencia argentina. Es la provincia más grande del país, razón por la cual sus recursos son tan abundantes y diversos. Sus 135 municipios aportan casi la mitad de la producción nacional, tanto del sector primario como del sector industrial y de servicios, con más de 100 agrupaciones industriales y 5 polos tecnológicos. Posee una enorme oferta académica formada por universidades e institutos de investigación que la colocan a la vanguardia educativa en innovación y desarrollo.



Bandera



Escudo

- Población: **15.625.084 habitantes**
- Superficie: **307.571 km²**
- Capital: **La Plata**
- Partidos 135

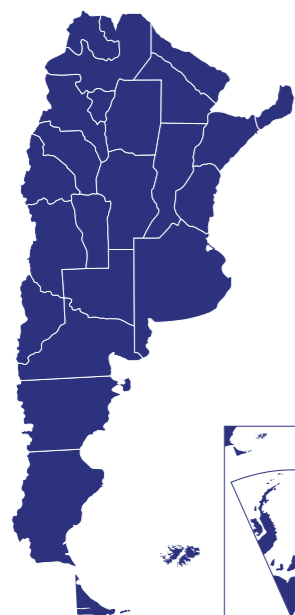


- **Agrupamientos industriales:** experiencia en conformación y gestión de parques industriales y de centros de servicios tecnológicos innovadores.
- **Medicamentos:** conocimientos, tecnologías y capacidad para la producción pública de medicamentos, sueros y vacunas.
- **Salud integral:** profesionales con conocimientos técnicos en fertilización asistida. Desarrollo de un sistema de unidades de pronta atención descentralizada de alta complejidad.
- **BA Desarrollo:** especialistas en estructuración y análisis de proyectos de inversión, riesgo y estructuración financiera y en la comercialización de productos y servicios vinculados a actividades económicas y/o financieras, orientados al desarrollo de Pymes.
- **Genética porcina:** impulso y fortalecimiento de la producción y comercialización de cerdos, a través de la entrega de núcleos de genética animal, para potenciar la base productiva provincial.

CIUDAD AUTÓNOMA DE BUENOS AIRES

Ciudad de todos los argentinos, ciudad del mundo

Se encuentra en la región centro del país, sobre la orilla occidental del Río de la Plata, en plena llanura pampeana. El tejido urbano se asemeja a un abanico que limita al sur, oeste y norte con la Provincia de Buenos Aires y al este con el río. Se caracteriza por poseer un clima templado húmedo con veranos cálidos e inviernos fríos. Metrópoli cosmopolita en la que conviven personas de diversas culturas y religiones, la ciudad de los jaracandá, el tango y el Teatro Colón, se destaca por tener una vida cultural activa y diversa siendo elegida por la Unesco como Ciudad del Diseño y como Capital Mundial del Libro en 2011.



Bandera



Escudo

- Población: **2.890.151 habitantes**
- Superficie: **202 km²**
- Comunas **15**

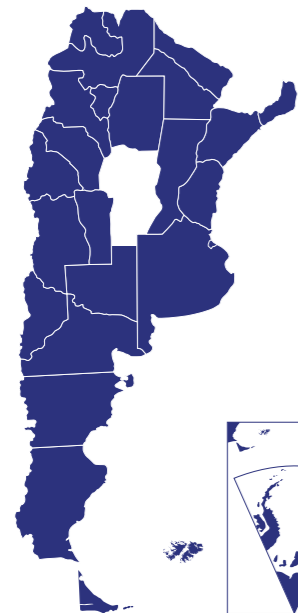


- **Respuesta ante emergencias:** gestión integral de riesgos mediante sistemas de respuesta coordinada y global. Centro Único de Coordinación y Control y Sistema de Atención Médica de Emergencias (SAME).
- **Economía creativa:** experiencia en el desarrollo de distritos económicos para la promoción de industrias creativas (Distritos: tecnológico, audiovisual, diseño y arte).
- **Movilidad urbana sustentable:** desarrollo de sistemas integrados de transporte público, eficiente y sustentable. Sistema de autobús de tránsito rápido y transporte público en bicicletas.
- **Puesta en valor de espacios culturales:** conocimiento técnico en restauración y creación de nuevos espacios culturales.
- **Gobierno abierto:** desarrollo de herramientas de visualización y uso de datos públicos abiertos. Organización de *hackatones* y de conferencias para el desarrollo colaborativo de soluciones y aplicaciones móviles.

CÓRDOBA

Córdoba, La Docta

La provincia se encuentra en el centro geográfico de la Argentina y ofrece una diversidad paisajística muy propia. Ríos y serranías junto a un clima peculiar engalanan una de las provincias más antiguas del país. El legado jesuítico y su indiscutible cultura folclórica son parte esencial de la historia nacional. Córdoba también es uno de los principales polos productivos. Cuenta con una riqueza excepcional de recursos naturales, una industria diversificada, una importante oferta educativa y una posición de privilegio en el corredor bioceánico central, brindando excelentes oportunidades a empresas nacionales e internacionales.



• Población: **3.304.825 habitantes**
• Superficie: **165.321 km²**
• Capital: **Córdoba**
• Departamentos 26 - Municipios 249



- **Transparencia en gestión gubernamental:** sistema de información fiscal y de seguimiento de compromisos y políticas del gobierno provincial a través de medios informáticos de acceso libre al público.
- **Gobierno abierto:** aplicación de TIC's para facilitar a los ciudadanos el acceso a los servicios públicos, tales como asistencia sanitaria y consulta de trámites.
- **Promoción de exportaciones:** apoyo técnico-operativo para empresas industriales y de servicios, dentro una estrategia general de internacionalización. Fundador de la Red Internacional de Organismos de Promoción Comercial (RTPO).
- **Cultura emprendedora:** programa de apoyo y asesoramiento para los jóvenes emprendedores, brindando soporte a través de la Ciudad del emprendedor.
- **Turismo de eventos:** experiencia, capacitación y formación de recursos humanos en el sector de servicios para la realización de congresos, convenciones y reuniones.

ENTRE RÍOS

Entre Ríos, una tierra diferente

Se encuentra ubicada en la Mesopotamia; tierra rodeada de ríos, arroyos y vegetación abundante hacen de la provincia un lugar privilegiado. Su posición geográfica como parte de la hidrovía Paraná-Paraguay y corredor bioceánico que une Chile, Uruguay, Argentina y Brasil la convierten en un paso estratégico. El auge de las exportaciones, la participación en ámbitos de integración regional y el desarrollo socioeconómico forjan una provincia pujante. Territorio rico en diversos suelos y clima otorgan a Entre Ríos un perfil agroindustrial en el que se destacan las cadenas de valor: arrocerá, cítrica, avícola.



Bandera



Escudo



- Población: **1.236.300 habitantes**
- Superficie: **78.781 km²**
- Capital: **Paraná**
- Departamentos 17

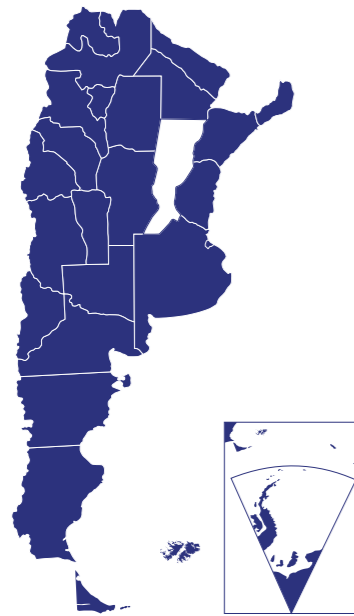


- **Desarrollo productivo:** gestión integrada para el desarrollo del sector apícola a través de la aglutinación de productores en cooperativas.
- **Bioingeniería/Bioinformática:** primera universidad de sudamérica que forma recursos humanos estratégicos capaces de articular conocimientos sobre ingeniería, medicina, biología e informática.
- **Turismo sustentable:** formación profesional en el desarrollo, diseño y coordinación de un plan de turismo sustentable, que contempla el aspecto ambiental, económico, social y cultural con una oferta territorial proporcionada y diversificada.
- **Ciencia y tecnología aplicada a los recursos hídricos:** recursos humanos calificados en el sistema de riego para el sector cítrico y arrocerá.
- **Sector PYMES:** modelo de alianza Estado-universidad-empresa. Asesoramiento y capacitación para las PYMES exportadoras.

SANTA FE

Santa Fe, líder en agroalimentos e innovación social y productiva

Está situada en la región centro de Argentina formando parte del eje territorial y productivo del MERCOSUR. La provincia se encuentra conectada internacionalmente a través de corredores bioceánicos y la hidrovía Paraná-Paraguay, gozando de una posición geoestratégica privilegiada que cuenta con un frente fluvial de 849 kilómetros recorrido por el río Paraná. La Provincia es líder en materia de producción agropecuaria y su industria se encuentra en un proceso de expansión creciente. Su territorio es una combinación entre lo urbano y lo rural, escenario de importantes hitos de la historia nacional y regional.



• Población: **3.200.736 habitantes**
• Superficie: **132.694 km²**
• Capital: **Santa Fe de la Vera Cruz**
• Departamentos 19 - Municipios 50

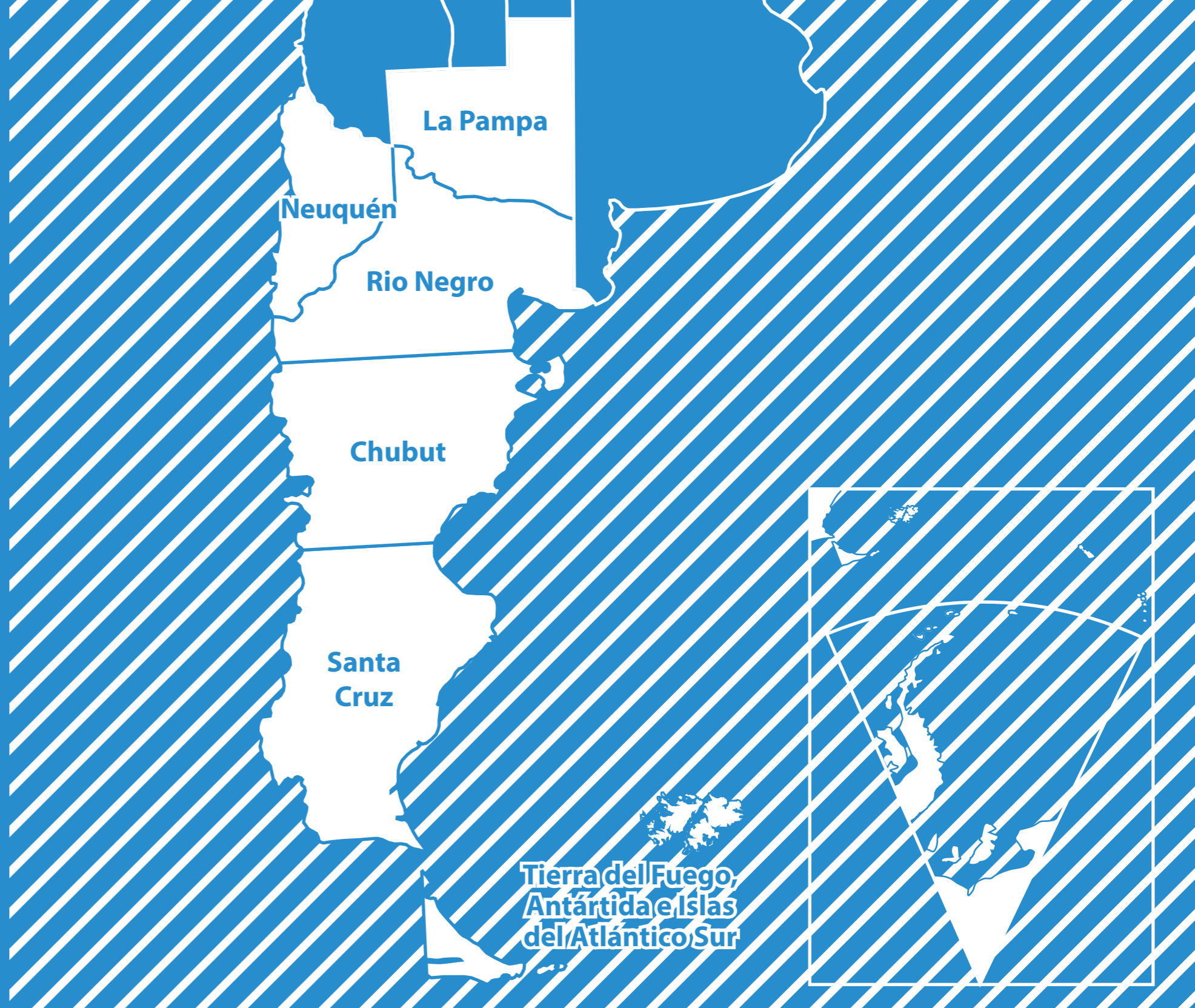
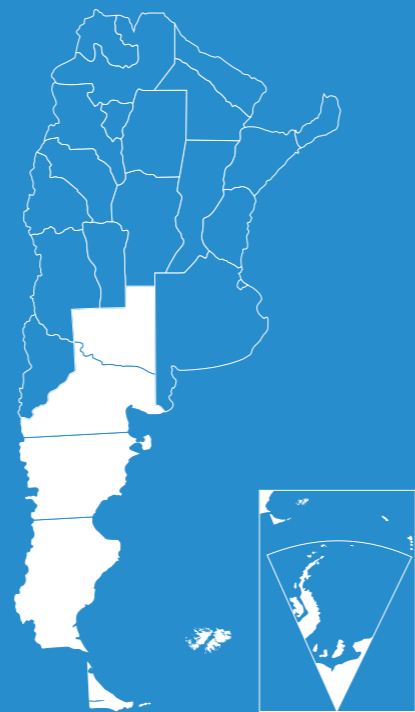


- **Planificación y gestión estratégica:** desarrollo de metodologías participativas para el diseño e implementación de planes estratégicos de políticas públicas. Plan Estratégico Provincial Visión 2030.
- **Salud pública con inclusión social:** capacidades técnicas para la coordinación de las políticas del sistema de salud pública. Laboratorio farmacéutico con capacidad para la producción de medicamentos.
- **Producción y comercio exterior:** especialistas en logística portuaria, exportación y agregado de valor a la producción.
- **Innovación, ciencia y tecnología:** desarrollo de tecnologías aplicables a la mejora de los sistemas de producción agroindustrial, biotecnológico, lácteo, metalmeccánico.
- **Energías renovables:** conocimiento técnico para el desarrollo de mecanismos de financiamiento para proyectos de energías renovables, creación de tecnicas-turas en energías renovables y desarrollo de biocombustibles.

LA REGIÓN PATAGÓNICA

La magia al sur del mundo


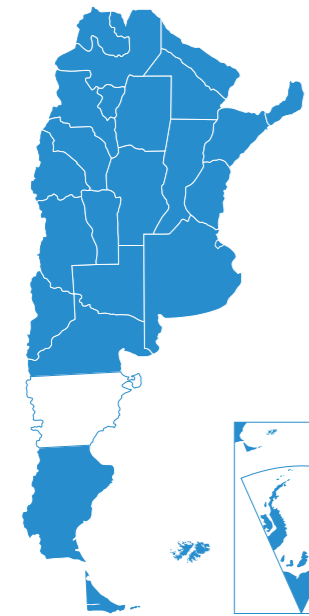
Se encuentra en la zona más austral del continente Americano y está compuesta por las provincias de **Chubut, La Pampa, Neuquén, Río Negro, Santa Cruz y Tierra del Fuego, Antártida e Islas del Atlántico Sur**. Las características de su relieve comprenden a la Cordillera de los Andes, sierras, valles y mesetas. El turismo natural se desarrolla en sus Áreas Naturales Protegidas y corredores culturales. Destacan a esta región sus recursos energéticos (petróleo y gas) y el desarrollo de energías limpias (hidroeléctrica y eólica).




CHUBUT

Chubut, territorio innovador

Se encuentra en el centro de la Patagonia y es la tercera provincia por su extensión en el país. Se divide en 3 regiones ambientales: la Oriental conformada por una zona costera sobre el Atlántico, la Central constituida por áridas mesetas de vegetación xerófila y la Occidental formada por cordones montañosos cubiertos por extensos bosques perennes. Actualmente, es la principal productora de petróleo, líder en actividad pesquera y ovina, producción de aluminio y pórfidos, con significativo incremento en el desarrollo forestal, la producción agropecuaria no tradicional y el desarrollo de energías limpias (eólica).



• Población: **509.108 habitantes**
• Superficie: **224.686 km²**
• Capital: **Rawson**
• Departamentos **15**



- **Petróleo y gas:** desarrollo de tecnologías claves para la explotación de yacimientos maduros, I+D para el crecimiento de la cadena de valor a través del Polo Tecnológico Golfo San Jorge.
- **Recursos oceánicos:** conocimientos y tecnologías para la obtención de datos asociados al cultivo y manejo de los recursos marinos, genética, pesquería, energías y biomasa.
- **Producción agropecuaria de alto valor agregado:** fortalecimiento industrial en materia de I+D para la certificación de cadenas de valor (producción orgánica y de origen, de fibras y alimentos).
- **Manejo integral de bosques:** experiencia en manejo forestal sostenible de la Ecorregión Patagónica a través del Centro de Investigación Forestal Andino Patagónico.
- **Turismo natural:** gestión y promoción del turismo en corredores culturales y Áreas Naturales Protegidas, que implementan políticas conservacionistas.

1- Puerto Madryn: Naturaleza muy cerca - Ente mixto turístico <http://madrin.travel>
2- Secretaría de Turismo de la Ciudad de Esquel <http://www.esquel.tur.ar>
3- Ministerio de Turismo de la Nación <http://argentina.tur.ar/patrimonio-pvaldes.html>

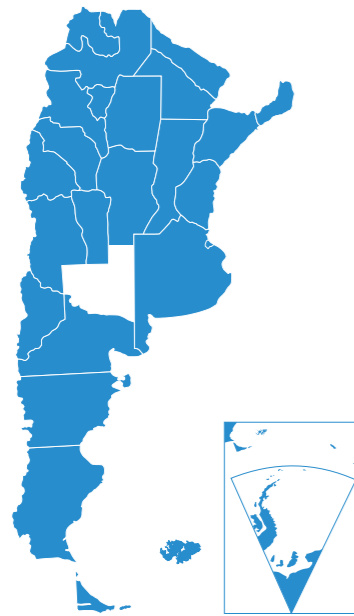


LA PAMPA

La puerta de la Patagonia

La Provincia de La Pampa se encuentra en la intersección de tres regiones distintivas que la convierten en una provincia con interesantes particularidades. Desde la rica y colorida región pampeana, pasando por los montes del oeste cuyano, hasta llegar a la extensa y misteriosa Patagonia, el paisaje pampeano ofrece una mixtura cautivadora de mil matices.

Capital internacional del Asado, La Pampa es famosa por sus carnes de altísima calidad, dado su conocimiento técnico en la cría, reproducción y mejoramiento genético de la producción ganadera. Sin embargo, su clima y geografía ofrecen capacidades mas que diversas, desde innovación productiva agropecuaria hasta generación de energías renovables.



- Población: **343.046 habitantes**
- Superficie: **143.440 km²**
- Capital: **Santa Rosa**
- Departamentos 22 - Municipios 80

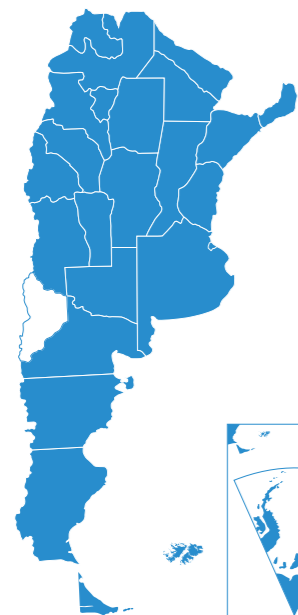


- **Apicultura:** desarrollo de técnicas de producción, extracción, industrialización, comercialización y análisis de calidad de productos y subproductos de colmena.
- **Producción de energías renovables:** generación de conocimiento y desarrollo de proyectos de infraestructura de energías limpias y renovables (eólica, solar, biomasa y biocombustibles).
- **Tratamiento de pasturas:** desarrollo sobre productividad, tratamiento y producción de pasturas megatérmicas para el fortalecimiento de la ganadería y producción sustentable (como el mijo perenne).
- **Cunicultura:** capacitación para la producción y promoción de la actividad, garantizando la calidad y el desarrollo de capacidades técnicas.
- **Producción porcina:** conocimiento técnico, asesoramiento e instalación de la infraestructura productiva eficiente y sustentable – Cluster porcinos de La Pampa.

NEUQUÉN

Es compromiso. Es dignidad. Es progreso. Es valor Pionero

La Provincia de Neuquén se encuentra entre dos paisajes característicos: la Cordillera de Los Andes al oeste y al este la meseta oriental. Engalanada por el Volcán Lanín y Copahue, Neuquén cuenta con ríos, lagos y una fauna y flora variopinta integrada por especies autóctonas y exógenas, como el huemul y el ñandú. Vegetación rica en variedades de arbustos como el neneo y el cactus. El clima árido otorga un color ocre y naranja a la estepa, convirtiéndose así en un paisaje muy atractivo. Las principales actividades industriales en la provincia se han desarrollado en torno a la energía (petróleo y gas), industria alimentaria, textil, madera y cementera.



Bandera



Escudo



- Población: **551.000 habitantes**
- Superficie: **94.078 km²**
- Capital: **Neuquén**
- Municipios **57**



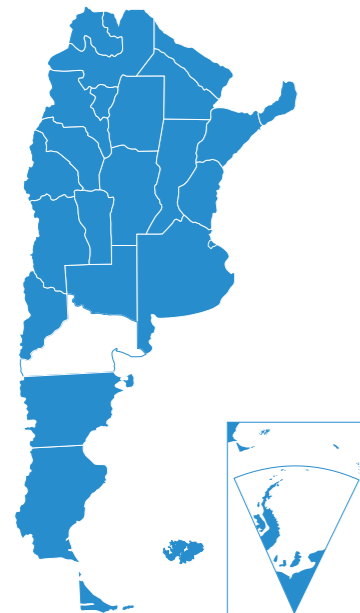
- **Ecología:** estudios e investigaciones para la conservación, control y manejo de la fauna silvestre y hábitats. Especialistas en conservación de especies nativas, recursos faunísticos acuáticos, en estado silvestre y en cautiverio.
- **Producción forestal:** desarrollo de la cadena de valor del sector forestal. Industrialización y comercialización de productos forestales. Asesoramiento técnico en el manejo de bosque nativo.
- **Energía:** desarrollo de energías limpias (hidroeléctrica y eólica) con estándares de calidad integral en todos sus procesos.
- **Turismo:** capacitación y formación en planificación turística. Fortalecimiento y desarrollo de destinos turísticos: termal, montaña, rural, pesca y paleontológico.
- **Riesgo de desastres:** sistema provincial integral de riesgos para la toma de decisiones en caso de desastres. Capacitación en planificación para enfrentar amenazas naturales y humanas.

RÍO NEGRO

Una provincia, mil matices

Río Negro es una de las provincias más grandes del territorio argentino. Ubicada en el centro patagónico, es uno de los principales destinos turísticos a nivel nacional e internacional. Desde San Carlos de Bariloche -enclave por excelencia del turismo de invierno- hasta Las Grutas, la provincia ofrece una diversidad infinita de paisajes que se complementa con su cultura y su gente.

En la cuenca de los valles rionegrinos, la producción frutícola es de las más importantes a nivel nacional, en especial de peras y manzanas. Sin embargo, su extensión territorial hace posible una mayor amplitud y diversidad productiva, desde la minería en la zona andina hasta la explotación pesquera en la costa atlántica.



Bandera



Escudo

- Población: **698.974 Habitantes**
- Superficie: **203.013 km²**
- Capital: **Viedma**
- Departamentos 13 - Municipios y Comisiones de Fomento 77



- **Fruticultura:** desarrollo de capacidades y formación técnica para la siembra, cultivo y cuidado de la producción frutera (principalmente manzana y pera) como también de su industrialización (sidras y jugos).
- **Prevención fitosanitaria:** formación y capacitación a productores fruteros sobre los cuidados y prevenciones necesarias sobre plagas y enfermedades de la fruta.
- **Producción ovina:** promoción, asistencia y formación de pequeños productores para la cría, reproducción y comercialización de productos ovinos.
- **Explotación pesquera:** asistencia, capacitación, prevención y aprovechamiento sustentable de la producción pesquera de merluza y calamar.
- **Turismo:** capacitación y preparación de recursos humanos destinados a las áreas turísticas y circuitos gastronómicos, así como para prevención y asistencia ante posibles accidentes o eventos naturales.

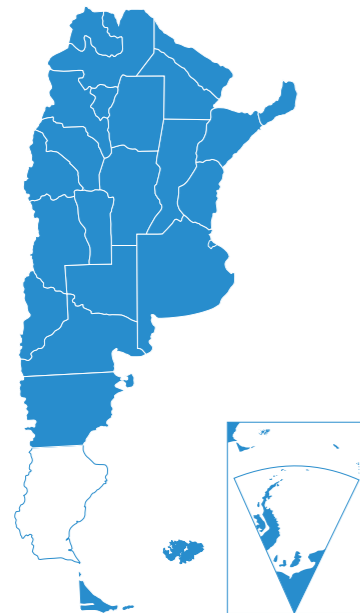
SANTA CRUZ

Santa Cruz, tierra de ancestros

Es la segunda provincia argentina en extensión y la más grande de la región patagónica. Este extenso territorio ofrece una heterogeneidad de paisajes, desde el majestuoso Glaciar Perito Moreno, pasando por el monte Fitz Roy, hasta sus infinitos lagos.

Marcada por la historia de los pueblos originarios y sus culturas ancestrales, la provincia es en sí misma un tesoro arqueológico, con importantes vestigios prehistóricos como la famosa Cueva de las Manos, una de las expresiones artísticas más antiguas de América.

En cuanto a su capacidad productiva, Santa Cruz cuenta con infinidad de recursos, desde la producción ovina hasta la minería y la explotación pesquera, lo que destaca su gran potencial económico.



- Población: **320.469 Habitantes**
- Superficie: **243.943 km²**
- Capital: **Río Gallegos**
- Departamentos 7 - Municipios 29

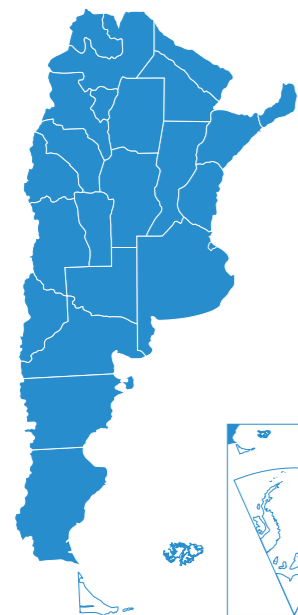


- **Recursos hídricos:** capacidades técnicas y formación para el uso eficiente de los recursos hídricos en pos del desarrollo de una producción agroganadera sustentable.
- **Producción ovina:** asistencia, asesoramiento y desarrollo de capacidades técnicas para el sector ovino, en el marco del desarrollo de producción extensiva familiar.
- **Energía:** desarrollo de conocimientos técnicos y capacidades productivas para la generación de energías tanto renovables (principalmente mareomotriz, seguida por energía eólica e hidráulica) como no renovables (a través de la explotación de hidrocarburos).
- **Turismo:** formación y preparación de recursos humanos y circuitos turístico-gastronómicos, aprovechando el potencial paisajístico y cultural de la provincia.
- **Industria pesquera:** explotación y aprovechamiento de los recursos pesqueros provinciales, tanto de agua salada como también de agua dulce.

TIERRA DEL FUEGO, ANTÁRTIDA E ISLAS DEL ATLÁNTICO SUR

Bienvenidos al fin del mundo

Es la provincia más joven y extensa de Argentina. Su territorio y jurisdicción incluyen la porción continental, el Sector Antártico Argentino, Islas Malvinas, Georgias del Sur y Sandwich del Sur, ocupadas ilegítimamente por Gran Bretaña desde 1833. Ushuaia es considerada uno de los centros turísticos argentinos por excelencia y puerta de bienvenida al continente antártico (recibe cada temporada casi la totalidad del turismo mundial antártico). En cuanto a su estructura productiva, la provincia se presenta sumamente diversificada: desde desarrollo tecnológico, producción ovina, turismo, hasta minería y acuicultura.



Bandera



Escudo



- Población: **127.205 habitantes**
- Superficie: **1.002.445 km²**
- Capital: **Ushuaia**
- Departamentos 4

Es importante mencionar que no es posible precisar datos de densidad respecto a las Islas Malvinas, Georgias del Sur, Sandwich del Sur atento a que la República Argentina se ve impedida de llevar a cabo el Censo 2010 en esa área, debido a la condición de ocupación ilegal de dichos territorios por parte del Reino Unido de Gran Bretaña e Irlanda del Norte.



- **Calidad ovina:** generación y promoción de altos estándares de calidad en la producción ovina en pos de facilitar la inserción internacional de los productos y subproductos del sector.
- **Sellos TDF:** desarrollo de capacidades y sistemas de calidad para pequeños y medianos productores pecuarios fueguinos, con especial foco en el agregado de valor.
- **Turismo:** promoción y desarrollo de recursos humanos para la explotación turística, en especial el turismo estival, de cruceros y de aventura.
- **Desarrollo industrial:** creación, administración y gestión de polos tecnológicos, que favorecen a la generación de conocimientos, innovación y desarrollo de la economía provincial.
- **Energía:** gestión y promoción de parques eólicos para la generación y promoción del uso de energías renovables y limpias y mapeo eólico para medición de calidad de vientos.

